


## Sorties du mois d'octobre 2019


04/10/2019

*Programme prévisionnel : Le guide du jour ou le responsable des randonnées se réservent le droit de modification ou d'annulation selon les conditions météo ou tout autre motif sérieux pouvant faire obstacle au bon déroulement de la randonnée.*


*Il est conseillé de consulter sa boîte mail avant de partir pour la randonnée, surtout en cas de conditions météorologiques très défavorables.*

*Les distances et dénivelés sont mentionnés à titre purement estimatif sans qu'ils engagent l'organisateur ou le guide du jour*


Mercredi 2 octobre		Après-midi	
Eckartswiller ; Villa Ste-Barbe ; Rocher du Sanglier ; MF Kaltwiller ; Rothlach ; Rocher des Dames ; Roches plates ; retour.			
Durée : 1/2 j	<i>Distance</i>	<i>Dénivelé</i>	<i>Difficulté : 1*</i>
Matin	-	-	
Après-midi	10 km	250 m	
<i>le rocher du sanglier</i> 			
<i>Restauration : /</i>			
covoiturage : /			
<i>Heure et lieu de Départ de la randonnée :</i> à 14 h / Salle polyvalente d'Eckartswiller			
<i>Guide du Jour ou responsable :</i>		<i>Téléphone</i>	<b>Inscription : non</b>
Michel Kieffer		03 88 91 89 07	
michelannie67@orange.fr		06 77 08 44 56	

Vendredi 11 octobre		Journée	
matin : Graufthal ; Weyerkopf ; Moulin de La Petite-Pierre ; Rocher du Corbeau ; La Petite-Pierre ; Rocher blanc ; Muckenkopf / après-midi : chemin forestier du Menzenthall ; Weckenmuehle ; retour.			
Durée : 1 j	<i>Distance</i>	<i>Dénivelé</i>	<i>Difficulté : 3*</i>
Matin	9 km	430 m	
Après-midi	7 km	60 m	
<i>La Petite-Pierre</i> 			
<i>Restauration : Repas et boissons tirés du sac</i>			
covoiturage : /			
<i>Heure et lieu de Départ de la randonnée :</i> à 9 h / Graufthal, parking après le restaurant Au Cheval Blanc, à gauche en venant de Dossenheim			
<i>Guide du Jour ou responsable :</i>		<i>Téléphone</i>	<b>Inscription : non</b>
Marcel Bernert		03 88 91 63 89	
marcel.bernert@wanadoo.fr		06 81 85 66 07	


Dimanche 13 octobre		Randonnée District II	
Cette journée proposée aux 19 sections CV de notre district est organisée par les Amis du Mont St-Michel.			
Les informations sont envoyées par mail, aux marcheurs de notre club.			

Mercredi 16 octobre		Après-midi	
Au départ de Romanswiller : MF Fuchsloch ; Cabane des trois forestiers ; Breitstein ; MF Bischofslaeger ; Castelberg ; retour.			
Durée : 1/2 j	<i>Distance</i>	<i>Dénivelé</i>	<i>Difficulté : 1*</i>
Matin	-	-	
Après-midi	10 km	280 m	
<i>La cabane des 3 forestiers (J.Z)</i> 			
<i>Restauration : /</i>			
covoiturage : /			
<i>Heure et lieu de Départ de la randonnée :</i> 14 h / Parking en face de la Maison forestière (arrêt car)			
<i>Guide du Jour ou responsable :</i>		<i>Téléphone</i>	<b>Inscription : non</b>
Benoit Gerber		03 88 91 31 17	
gerber.be@orange.fr		06 77 63 29 72	

Mercredi 23 octobre			Rando longue	
matin : Schaefferhof ; Heidenkopf ; Geisterfels ; Dabo ; Koeppenmuhl ; Croix du Loup ; Réservoir ; Col de la Schleif / après-midi : Col Himberfelsen ; La Hoube ; Borne St-Martin ; Kempel ; Loschbach ; carrefour Dahlet ; retour.				
Durée : 1 j	<i>Distance</i>	<i>Dénivelé</i>	<b>Difficulté : 4*</b>	<i>la Croix du Loup</i>
Matin	14 km	550 m		<i>Restauration : Repas et boissons tirés du sac</i>
Après-midi	13 km	200 m		
covoiturage : à 8 h , parking de la Roseraie Saverne				
<i>Heure et lieu de Départ de la randonnée : 8 h 30 / Schaefferhof</i>				
<u>Guide du Jour ou responsable :</u>		<u>Téléphone</u>		<b>Inscription de préférence 48 h avant le départ auprès de :</b>
Bernard Heim haegen821@sfr.fr		03 88 91 60 88 06 86 02 42 03		Bernard Heim par mail : <a href="mailto:haegen821@sfr.fr">haegen821@sfr.fr</a>



Vendredi 25 octobre			Journée	
Autour du Mont St-Odile : Château de Landsberg ; Carrefour de La Bloss ; tombes mérovingiennes ; Mur Païen ; Stollhafen ; Mont St-Odile / retour par La Bloss ; Kappellenhausfelsen ; Domaine St-Jacques.				
Durée : 1 j	<i>Distance</i>	<i>Dénivelé</i>	<b>Difficulté : 3*</b>	<i>château de Landsberg</i>
Matin	17 km	310 m		<i>Restauration : Le repas et les boissons seront pris au self du Mont St-Odile</i>
Après-midi				
covoiturage : à 8 h, Parking du Mur Blanc à Marmoutier				
<i>Heure et lieu de Départ de la randonnée : à / Centre de vacances "Domaine St-Jacques", route du Mont St-Odile à Obernai. Croisement D 109-D33 en venant de Saint-Nabor.</i>				
<u>Guide du Jour ou responsable :</u>		<u>Téléphone</u>		<b>Inscription souhaitée pour le 20 octobre auprès de :</b>
Théo Richert richert.theo@gmail.fr		03 88 91 32 45 06 75 27 57 20		Bernard Heim par mail : <a href="mailto:haegen821@sfr.fr">haegen821@sfr.fr</a>



Mercredi 30 octobre			Après-midi	
Au départ du Haberacker : Seebfels ; Abri Neubaufels ; Schweitzerberg, retour.				
Durée : 1/2 j	<i>Distance</i>	<i>Dénivelé</i>	<b>Difficulté : 1*</b>	<i>le Seebfels (archives CV)</i>
Matin	-	-		<i>Restauration : /</i>
Après-midi	env 8 km	env 250 m		
covoiturage : /				
<i>Heure et lieu de Départ de la randonnée : à 13 h 45 / Maison forestière Haberacker</i>				
<u>Guide du Jour ou responsable :</u>		<u>Téléphone</u>		<b>Inscription : non</b>
Roland Weil roland.weil@laposte.net		03 88 71 17 55 06 19 22 62 02		

