




**Programme prévisionnel :** Le guide du jour ou le responsable des randonnées se réservent le droit de modification ou d'annulation selon les conditions météo ou tout **autre motif sérieux pouvant faire obstacle au bon déroulement de la randonnée.**

*Il est conseillé de consulter sa boîte mail avant de partir pour la randonnée, surtout en cas de conditions météorologiques défavorables.*

*Les distances et dénivelés sont mentionnés à titre purement estimatif sans qu'ils engagent l'organisateur ou le guide du jour*

Mercredi 4 janvier		Après-midi			
Sortie Galette des Rois : balade sur les hauteurs du St-Michel					
					
Durée :	Distance	Dénivelé	Difficulté : 1 *	A l'issue de la randonnée, moment convivial au chalet. Galette des rois et vin chaud.	
Matin	-	-			
Après-midi		peu important			
covoiturage :					
Heure et lieu de départ de la randonnée : 14 h Parking du Mont St-Michel					
Guide du jour ou responsable :			Inscription obligatoire pour le 29 décembre :		
Pascal Comte pcomtecvstjean@outlook.fr 06 13 44 18 90			haegen821@sfr.fr		


Vendredi 13 janvier		Après-midi			
Sur la Schlosserhoehe : Schweitzerhof et randonnée autour de la grotte St-Vit					
					
Durée :	Distance	Dénivelé	Difficulté : 1*	Pause repas : /	
Matin	-	-			
Après-midi	9 km	150 m			
covoiturage : /					
Heure et lieu de départ de la randonnée : 13 h30, MF Schweitzerhof					
Guide du jour ou responsable :			Inscription : non		
Patrick Gebus vosgebus.patrick@gmail.com 03 88 91 36 29 06 74 66 33 98					

Mercredi 18 janvier		Après-midi			
Sur les hauteurs de Reinhardsmunter : Schaefferplatz ; Billebaum ; Spille ; Geisfels ; Geisfelswasen ; Haberacker ; Billebaum ; Lothringerbaechel ; retour.					
					
Durée :	Distance	Dénivelé	Difficulté : 2*	Pause repas : /	
Matin					
Après-midi	11 km	230 m			
covoiturage :					
Heure et lieu de départ de la randonnée : 13h30, Parking MF Schaefferplatz					
Guide du jour ou responsable :			Inscription obligatoire : non		
Bernard Schmitt bernardschmitthae@orange.fr 03 88 00 54 30 06 22 64 89 08					

**Vendredi 20 janvier** Randonnée longue

Parcours : Saverne - Marmoutier aller-retour

Si l'annulation était nécessaire pour cause de météo défavorable, les inscrits seront prévenus la veille, jeudi 19/1



*Marmoutier*

Durée :	<i>Distance</i>	<i>Dénivelé</i>	<b>Difficulté : 4*</b>	<i>Pause repas :</i> Déjeuner à la cafétéria du Centre Leclerc, Marmoutier
Matin	24 km	450 m		
Après-midi				

covoiturage :


*Heure et lieu de départ de la randonnée :* 8 h, Stade du Haut-Barr, Saverne

*Guide du jour ou responsable :*

Bernard Heim	03 88 91 60 88	<b>Inscription obligatoire pour le 18 janvier :</b> haegen821@sfr.fr
haegen821@sfr.fr	06 86 02 42 03	

**Vendredi 27 janvier** Journée

Au pays de La Petite-Pierre : Kessel ; Rehthal ; Rocher de la grenouille ; Kirchberg ; La Petite Pierre ; Etang d'Imsthal ; Rocher du Loosthal ; Rehkopf ; retour.



*Rocher de la Grenouille*

<https://out.ac/IBItKT>

Durée :	<i>Distance</i>	<i>Dénivelé</i>	<b>Difficulté : 3*</b>	<i>Pause repas :</i> Déjeuner à l'auberge d'Imsthal
Matin	7,8 km	190 m		
Après-midi	7,2 km	200 m		

covoiturage :

*Heure et lieu de départ de la randonnée :* 9 h, parking MF Rothlach sur D7, à gauche en venant de Weiterswiller

*Guide du jour ou responsable :*

Jean-Joseph Hoff	06 80 59 38 70	<b>Inscription obligatoire pour le 24 janvier :</b> haegen821@sfr.fr
jeanjoseph.hoff@gmail.com		

**Dimanche 29 janvier à mercredi 1er février**

Sortie raquettes au Hahnenbrunnen

Le programme des journées sera transmis à chaque participant.

Nombre de places limitées à 17 personnes (nuitées en dortoir)

*Guide du jour ou responsable :*

Patrick Gebus	03 88 91 36 29	<b>Inscription obligatoire pour le 15 janvier :</b> vosgebus.patrick@gmail.com
vosgebus.patrick@gmail.com	06 74 66 33 98	