




Programme prévisionnel : Le guide du jour ou le responsable des randonnées se réservent le droit de modification ou d'annulation selon les conditions météo ou tout **autre motif sérieux pouvant faire obstacle au bon déroulement de la randonnée.**

Il est conseillé de consulter sa boîte mail avant de partir pour la randonnée, surtout en cas de conditions météorologiques très défavorables.

Les distances et dénivelés sont mentionnés à titre purement estimatif sans qu'ils engagent l'organisateur ou le guide du jour


Vendredi 2 décembre		Journée		
Parcours : Dossenheim ; refuge Pépinière ; Stampfloecher ; Mont St-Michel ; Wasserfallfelsen ; Ernolsheim ; retour.				
Durée :	Distance	Dénivelé	Difficulté : 3*	Pause déjeuner : Repas tiré du sac ; possibilité de grillades au barbecue à gaz / Boissons disponibles au chalet
Matin	11 km	300 m		
Après-midi	7 km	40 m		
covoiturage :				
Heure et lieu de départ de la randonnée : 9 h au Camping de Dossenheim				
Guide du jour ou responsable :			Inscription obligatoire pour le 29/11 :	
Marcel Bernert		03 88 91 63 89	haegen821@sfr.fr	
marcel.berner@wanadoo.fr		06 81 85 66 07		

Mercredi 7 décembre		Après-midi		
Parcours : Ancien restaurant Saut du Prince Charles ; Barbarakopf ; Rocher du Sanglier ; Vallée de Champagne ; Chapelle Ste-Barbe ; retour.				
Durée :	Distance	Dénivelé	Difficulté : 1*	Pause repas : /
Matin	-	-		
Après-midi	10 km	180 m		
covoiturage : /				
Heure et lieu de départ de la randonnée : 13 h30, parking du jardin botanique, Saverne				
Guide du jour ou responsable :			Inscription : non	
Patrick Gebus		03 88 91 36 29		
vosgebus.patrick@gmail.com		06 74 66 33 98		

Vendredi 9 décembre		Rando longue		
Parcours : Aller-retour Saverne-Hultehouse				
Durée :	Distance	Dénivelé	Difficulté : 4*	Pause repas : Restaurant à Hultehouse
Matin	environ	environ		
Après-midi	24 km	750 m		
covoiturage :				
Heure et lieu de départ de la randonnée : 8 h, ancienne piscine à Saverne				
Guide du jour ou responsable :			Inscription obligatoire pour le 7 décembre :	
Bernard Heim		03 88 91 60 88	haegen821@sfr.fr	
haegen821@sfr.fr		06 86 02 42 03		

Dimanche 11 décembre Journée, sortie grillades

Parcours : Rocher des dames ; Passerelle à gibier ; MF Kaltwiller ; Sentier des menhirs ; Cabane perdue ; Saut du Prince Charles ; Eckartswiller ; retour par le GR 521



Durée :	<i>Distance</i>	<i>Dénivelé</i>	Difficulté : 3*	<i>Pause repas :</i> Boissons et repas tirés du sac ; possibilité grillades
Matin	18 km	350 m		
Après-midi				


covoiturage :
Heure et lieu de départ de la randonnée : 9 h, parking Mont St-Michel

Guide du jour ou responsable :
 Patrick Gebus / Marcel Bernert 03 88 91 36 29
 vosgebus.patrick@gmail.com 06 74 66 33 98

Inscription obligatoire pour le 9 décembre :
 haegen821@sfr.fr

Mercredi 14 décembre Après-midi

Sortie vin chaud ; promenade sur les hauteurs de Saint-Jean-Saverne



Durée :	<i>Distance</i>	<i>Dénivelé</i>	Difficulté : 1*	<i>A l'issue de la randonnée, moment convivial au chalet. Knacks, boisson, vin chaud : participation 5 € par personne. On pourra également partager ses petits gâteaux.</i>
Matin	-	-		
Après-midi				

covoiturage :
Heure et lieu de départ de la randonnée : 13 h 30, parking haut, Mont St-Michel


Guide du jour ou responsable :
 Camille Oswald 03 88 91 80 11
 06 85 51 85 77

Inscription obligatoire pour le 9 décembre :
 haegen821@sfr.fr

Lundi 26 Décembre 2022

Montée aux Flambeaux


17 h 00 - A partir de l'église Abbatiale de St Jean-Saverne,
 Montée aux Flambeaux au Mont Saint-Michel



Cérémonie à la Chapelle - Vin Chaud au Chalet - Dons pour une association

Jeudi 29 décembre Sortie décrassage

Parcours : Rothlach ; Passerelle à gibier ; Colonne ; Bonne Fontaine ; Rocher de la Bande Noire et retour.



Durée :	<i>Distance</i>	<i>Dénivelé</i>	Difficulté : 3*	<i>Pause repas :</i> Boissons et repas tirés du sac ; possibilité de grillades
Matin	18 km	350 m		
Après-midi				

covoiturage :
Heure et lieu de départ de la randonnée : 9 h, parking Mont St-Michel

Guide du jour ou responsable :
 Pascal Comte 03 88 71 27 63
 pcomtecvstjean@outlook.fr 06 74 66 33 98

Inscription obligatoire pour le 27 décembre :
 haegen821@sfr.fr