



**Programme prévisionnel :** Le guide du jour ou le responsable des randonnées se réservent le droit de modification ou d'annulation selon les conditions météo ou tout **autre motif sérieux pouvant faire obstacle au bon déroulement de la randonnée.**


*Il est conseillé de consulter sa boîte mail avant de partir pour la randonnée, surtout en cas de conditions météorologiques défavorables.*


*Les distances et dénivelés sont mentionnés à titre purement estimatif sans qu'ils engagent l'organisateur ou le guide du jour*


Mercredi 1er février		Après-midi		
Randonnée autour du Bastberg : Griesbach ; Colline du Bastberg ; retour				
Durée :	Distance	Dénivelé	Difficulté : 2 *	
Matin	-	-		
Après-midi	12 km	150 m		
covoiturage :				
Heure et lieu de départ de la randonnée : 13h30, terrain de sports Dossenheim s/Z				
Guide du jour ou responsable :			Inscription : non	
Camille Oswald		03 88 91 80 11		
coswald@wanadoo.fr		06 85 51 85 77		

Dimanche 5 février		Randonnée districale	
à Vigneulles (54)		En attente d'informations	

Vendredi 10 février		Après-midi		
Parcours : Dossenheim ; Neuwiller ; Carrefour des 3 chênes ; Château du Herrenstein ; Carrières du Gauxberg ; retour.				
Durée :	Distance	Dénivelé	Difficulté : 1* Pause repas : /	
Matin	-	-		
Après-midi	10 km	250 m		
covoiturage : /				
Heure et lieu de départ de la randonnée : 14 h, terrain de sports, Dossenheim s/Z				
Guide du jour ou responsable :			Inscription : non	
Marcel Bernert		03 88 91 63 89		
marcel.bernert@wanadoo.fr		06 81 85 66 07		

Mercredi 15 février		Après-midi		
Autour de Steinbourg				
Durée :	Distance	Dénivelé	Difficulté : 1* Pause repas : /	
Matin				
Après-midi	10 km	peu important		
covoiturage :				
Heure et lieu de départ de la randonnée : 14 h, Sortie de Steinbourg, près de la colonne, (sur route de Hattmatt) chemin à droite				
Guide du jour ou responsable :			Inscription obligatoire : non	
Gabriel Amann		03 88 91 26 69		
amann.gabriel@orange.fr				

<b>Vendredi 17 février</b>		Randonnée longue	
<p>Au pays de Dabo : Schaefferhof ; Heidenschlossfelsen ; Geisterfelsen ; Grand Ballerstein ; Rocher du Corbeau et de la Paye ; Jaegerhof ; Salzbachkopf ; Dabo camping ; Rodenbuhl ; Sickertkopf ; Lochmuhl ; retour par le Galgenthal.</p>			
			
<i>Durée :</i>	<i>Distance</i>	<i>Dénivelé</i>	<i>Difficulté : 4*</i>
<i>Matin</i>	23 km	700 m	
<i>Après-midi</i>			
<p><i>Pause repas :</i> Déjeuner au restaurant Katz, à Dabo</p>			
<p><i>covoiturage :</i> 7h40, parking de l'ancienne piscine de Saverne</p>			
<p><i>Heure et lieu de départ de la randonnée :</i> 8 h, Parking centre de Schaefferhof</p>			
<i>Guide du jour ou responsable :</i>		<b>Inscription obligatoire pour le 13 février :</b>	
Roland Weil	03 88 71 17 55	haegen821@sfr.fr	
roland.weil@laposte.net	06 19 22 62 02		

<b>Vendredi 24 février</b>		Journée	
<p>En forêt d'Ingwiller : MF Seelberg ; Tierkirchlein ; Rothkopf ; Affenfels ; Pulverbrucke ; Lichtenberg ; Champagne ; Bruderthal ; MF Seelberg ; retour</p>			
			
<p><i>Ruines Tierkirchlein</i></p>			
<i>Durée :</i>	<i>Distance</i>	<i>Dénivelé</i>	<i>Difficulté : 3*</i>
<i>Matin</i>	10,5 km	400 m	
<i>Après-midi</i>	6 km	150 m	
<p><i>Pause repas :</i> Déjeuner au restaurant "Au Soleil" à Lichtenberg</p>			
<p><i>covoiturage :</i> 8h30, Parking salle des sports, St-Jean</p>			
<p><i>Heure et lieu de départ de la randonnée :</i> 9 h, parking du chalet du CV d'Ingwiller</p>			
<i>Guide du jour ou responsable :</i>		<b>Inscription obligatoire pour le 19 février :</b>	
Théo Richert	0 38 89 32 45	haegen821@sfr.fr	
richert.theo@gmail.com	06 75 27 57 20		