

Programme prévisionnel : Le guide du jour ou le responsable des randonnées se réservent le droit de modification ou d'annulation selon les conditions météo ou tout **autre motif sérieux pouvant faire obstacle au bon déroulement de la randonnée.**

Il est conseillé de consulter sa boîte mail avant de partir pour la randonnée, surtout en cas de conditions météorologiques défavorables.

Les distances et dénivelés sont mentionnés à titre purement estimatif sans qu'ils engagent l'organisateur ou le guide du jour

Mercredi 1er mars

Après-midi

Randonnée autour du Bastberg : Griesbach ; Colline du Bastberg ; retour

Durée :	Distance	Dénivelé	Difficulté : 2 *
Matin	-	-	
Après-midi	12 km	150 m	

Le Bastberg



covoiturage :

Heure et lieu de départ de la randonnée : 14 h, terrain de sports Dossenheim s/Z

Guide du jour ou responsable :

Camille Oswald 03 88 91 80 11
coswald@wanadoo.fr 06 85 51 85 77

Inscription : non**Samedi 4 mars****Sortie Clair de Lune**

Randonnée sur le ban de Dettwiller-Rosenwiller ; environ 10 km, dénivelé négligeable, 1*.

A l'issue de la sortie, possibilité de déguster une tarte flambée, pizza ou un petit plat au restaurant S'Flam-Steibel, 32 rue de Rosenwiller à Dettwiller.

Heure et lieu de départ de la randonnée : aux environs de 17 h - **près du restaurant S'Flam-Steibel**

Les participants seront avertis de l'heure exacte de début de la balade (en fonction de celle à laquelle le restaurateur pourra nous accueillir : entre 20 et 21 h.

Guide du jour ou responsable :

Bernard Heim 03 88 91 60 88
haegen821@sfr.fr 06 86 02 42 03

Inscription obligatoire pour le 26 février auprès de :
haegen821@sfr.fr**Merci de préciser, à l'inscription, si vous dînez au restaurant ou non.****Mercredi 8 mars**

Après-midi

Sur les hauteurs de la vallée de la Zorn : Chemin forestier du Schinderthal ; Petit Blumenthal ; Stambach ; MF du Griffon ; retour.

Durée :	Distance	Dénivelé	Difficulté : 2*	Pause repas : /
Matin	-	-		
Après-midi	11 km	120 m		

parking près de l'étang



covoiturage : /

Heure et lieu de départ de la randonnée : 14 h, parking de l'étang du Ramsthal**Guide du jour ou responsable :**

Patrick Gebus 03 88 91 36 29
vosgebus.patrick@gmail.com 06 74 66 63 98

Inscription : non**Mercredi 15 mars**

Après-midi

Au pays de Marmoutier : La Kopp ; Singrist ; Allenwiller ; Salenthal ; retour.

Durée :	Distance	Dénivelé	Difficulté : 2*	Pause repas : /
Matin	-	-		
Après-midi	12 km	220 m		

Parking du Mur Blanc





covoiturage :


Heure et lieu de départ de la randonnée : 14 h, Parking du Mur Blanc, Marmoutier**Guide du jour ou responsable :**

Bernard Heim 03 88 91 60 88
haegen821@sfr.fr 06 86 02 42 03

Inscription obligatoire : non

Vendredi 17 mars			Randonnée longue	
Parcours : Wimmenau ; Col du Kindsbronn ; Althorn ; La Melch ; chalet CV Reipertswiller ; retour.				
 <i>Kindsbronn</i>				
<i>Durée :</i>	<i>Distance</i>	<i>Dénivelé</i>	Difficulté : 4*	<i>Pause repas :</i> Déjeuner au restaurant La Melch, Reipertswiller
<i>Matin</i>	14,5km	370 m		
<i>Après-midi</i>	10 km	250 m		
<i>covoiturage :</i> 7h30, parking salle de sports, St-Jean				
<i>Heure et lieu de départ de la randonnée :</i> 8 h, stade de football, Wimmenau				
<i>Guide du jour ou responsable :</i>			Inscription obligatoire pour le 12 mars :	
Marcel Bernert		03 88 91 63 89	haegen821@sfr.fr	
marcel.berner@wanadoo.fr		06 81 85 66 07		

Mercredi 22 mars			Après-midi	
En forêt de La Petite-Pierre : Potaschplatz ; Nonnenthal ; Vallée Fischbaechel ; Grotte du Hussard; retour.				
				
<i>Durée :</i>	<i>Distance</i>	<i>Dénivelé</i>	Difficulté : 2*	<i>Pause repas : /</i>
<i>Matin</i>	-	-		
<i>Après-midi</i>	11,5 km	340 m		
<i>covoiturage :</i>				
<i>Heure et lieu de départ de la randonnée :</i> 14 h, Oberhof				
<i>Guide du jour ou responsable :</i>			Inscription : non	
Bernard Schmitt		03 88 00 54 30		
bernardschmitt@orange.fr		06 75 27 57 20		

Vendredi 31 mars			Journée	
En forêt de Haslach et Oedenwald : Rocher du Pfaffenlap ; Rocher du Breitberg ; carrefour Lorin de Reure ; crête du Kuhberg ; Elmerforst et retour.				
 <i>Le Pfaffenlap</i>				
https://out.ac/lBoyln				
<i>Durée :</i>	<i>Distance</i>	<i>Dénivelé</i>	Difficulté : 3*	<i>Pause repas :</i> Déjeuner au restaurant de l'Elmerforst
<i>Matin</i>	10 km	400 m		
<i>Après-midi</i>	6 km	90 m		
<i>covoiturage :</i> 8h, parking du Mur Blanc, Marmoutier				
<i>Heure et lieu de départ de la randonnée :</i> 8h45, parking près de la MF de Haslach sur la D75 à droite, en venant de Balbronn				
<i>Guide du jour ou responsable :</i>			Inscription obligatoire pour le 27 mars :	
Jean-Joseph Hoff		06 80 59 38 70	haegen821@sfr.fr	
jjhoff.cvstjean@gmail.com				