




Programme prévisionnel : Le guide du jour ou le responsable des randonnées se réservent le droit de modification ou d'annulation selon les conditions météo ou tout **autre motif sérieux pouvant faire obstacle au bon déroulement de la randonnée.**

Il est conseillé de consulter sa boîte mail avant de partir pour la randonnée, surtout en cas de conditions météorologiques défavorables.


Les distances et dénivelés sont mentionnés à titre purement estimatif sans qu'ils engagent l'organisateur ou le guide du jour

Vendredi 8 septembre		Journée			
Autour du Wolfsberg : Obersteigen ; Sattelfels ; Kurtrain ; Col du Valsberg ; La Hoube ; Col de la Schleif ; Himbeerfels ; Muhlberg ; retour.					
Durée :	Distance	Dénivelé +	Difficulté : 3*	Pause déjeuner : Boissons et repas tirés du sac	Sattelfels 
Matin	11 km	250 m			
Après-midi	5 km	60 m			
covoiturage : 8h20, salle des sports de Gottenhouse					
Heure et lieu de départ de la randonnée : 9 h, Obersteigen, Parking à gauche, entrée du village en venant de Romanswiller					
Guide du jour ou responsable :			Inscription obligatoire pour le 6 septembre		
Théo Richert		03 88 91 32 45		haegen821@sfr.fr	
richert.theo@gmail.com		06 75 27 57 20			

Mercredi 13 septembre					
Autour d'Ernolsheim :					
Im Bruch ; Vallée de la Zinsel ; Sentier des philosophes, retour					
Durée :	Distance	Dénivelé +	Difficulté : 1*	blason Ernolsheim 	
Matin	-	-			
Après-midi	10 km	150 m			
covoiturage : /					
Heure et lieu de départ de la randonnée : 14 h, stade de football, Ernolsheim les Saverne					
Guide du jour ou responsable :			Inscription : non		
Patrick Gebus		03 88 91 36 29			
vosgebus.patrick@gmail.com		06 74 66 63 88			

Samedi 16 septembre		Journée			
Du côté de St-Quirin, avec visite commentée du site archéologique près de la Croix St-Guillaume : Croix Guillaume ; Vieux Château ; Belle Roche ; Grotte des Barrières ; retour					
Durée :	Distance	Dénivelé +	Difficulté : 2*	Pause déjeuner : Repas et boissons tirés du sac	Croix St 
Matin	14 km	400 m			
Après-midi					
covoiturage : 8 h Parking de l'ancien piscine à Saverne					
Heure et lieu de départ de la randonnée : 9h, devant le chalet du CV de St-Quirin (près de l'étang)					
Guide du jour ou responsable :			Inscription obligatoire pour le 13 septembre		
Rémi Chevrier		03 87 07 73 47		haegen821@sfr.fr	
remichevrier@orange.fr		06 85 62 19 10			

Sortie annulée le 16 septembre et reportée au printemps 2024

Vendredi 22 septembre			Journée	
En Alsace Bossue : Lohr ; Wolfskopf ; Menzenthal ; Fontaine du Tonnelier Jacques ; Muckenkopf ; Source de l'Eichel ; Etang du Donnenbach ; retour.				
				
Durée :	<i>Distance</i>	<i>Dénivelé</i>	Difficulté : 3 *	Pause-déjeuner : Boissons et repas tirés du sac
Matin	18 km	400 m		
Après-midi				
<i>covoiturage</i> : à 8h15, parking du jardin botanique de Saverne				
<i>Heure et lieu de départ de la randonnée</i> : 9h, Place de l'église à Lohr (centre du village)				
<i>Guide du jour ou responsable</i> :			Inscription obligatoire pour le 20 septembre	
Bernard Buchi buchi.bernard@orange.fr			haegen821@sfr.fr	
06 36 01 79 12				

Dimanche 24 septembre


Fête au Mont Saint-Michel


A 10 h30 : Office religieux à la chapelle
à partir de midi :

Repas Montagnard : Soupe aux Pois - Saucisses - Fromage

Réservation auprès Patricia Comte Tél : 06 76 97 26 21



Mercredi 27 septembre			Après-Midi	
Sur les hauteurs de Saint-Jean				
				
			<i>A l'issue de la randonnée,</i>	
	<i>Distance</i>	<i>Dénivelé</i>	Difficulté : 1 *	possibilité de déguster une tarte flambée : participation : 6 €
Matin	-	-		
Après-midi	10 km	peu important		
<i>covoiturage</i> : /				
<i>Heure et lieu de départ de la randonnée</i> : 14 h, Mont St-Michel, parking haut				
<i>Guide du jour ou responsable</i> :			Inscription obligatoire pour le 21 septembre :	
Francis Behr Patrick Gebus vosgebus.patrick@gmail.com			Bernard Heim par mail : haegen821@sfr.fr	
06 74 66 63 98				

Vendredi 29 septembre			Rando longue	
A l'est de Bitche : Etang de Hanau ; Château Falkenstein ; Rothenbourg ; MF Sturtzelbronn ; resto / Notre-Dame-des Bois ; Erbsenfelsen ; Waldeck ; retour.				
				
			<i>Falkenstein</i>	
	<i>Distance</i>	<i>Dénivelé</i>	Difficulté : 3*	Pause déjeuner : restaurant Au Relais des Bois, Sturtzelbronn. Plat du jour : entrée, plat, dessert : 17 €
Matin	12,5 km	300 m		
Après-midi	11,5 km	300 m		
<i>covoiturage</i> : Salle des sports, St-Jean à 7 h				
<i>Heure et lieu de départ de la randonnée</i> : 8h, Parking Etang de Hanau à 8 h				
<i>Guide du jour ou responsable</i> :			Inscription obligatoire pour le 24 septembre :	
Marcel Bernert marcel.bernert@wanadoo.fr			Bernard Heim par mail : haegen821@sfr.fr	
03 88 91 63 89 06 81 85 66 07				