

# Sorties du mois de juillet 2021


mise à jour 28/06/2021


Programme prévisionnel : **Il dépendra de l'avis gouvernemental quant aux conditions de rassemblement** . Le guide du jour ou le responsable des randonnées se réservent le droit de modification ou d'annulation selon les conditions météo ou tout **autre motif sérieux pouvant faire obstacle au bon déroulement de la randonnée**.


**Il est conseillé de consulter sa boîte mail avant de partir pour la randonnée, surtout en cas de conditions météorologiques très défavorables.**

Les distances et dénivelés sont mentionnés à titre purement estimatif sans qu'ils engagent l'organisateur ou le guide du jour


**Consignes sanitaires** : Cette rubrique sera mise à jour selon les informations gouvernementales en vigueur

Vendredi 2 juillet		Journée		
Circuit des chapelles à Sainte-Croix-aux-Mines : Chapelle de la Hajus ; Creux Chêne ; Chapelle de la Goutte ; Danigoutte ; Grange Barthélemy ; Grand Rombach ; Chapelle St-Antoine ; Oratoire St-Blaise ; retour.				 <p>Chapelle de la Goutte</p>
	<i>Distance</i>	<i>Dénivelé</i>	<b>Difficulté : 3*</b>	
Matin	20 km	480 m		
Après-midi				<b>Pause repas :</b> Repas et boissons tirés du sac
<b>covoiturage :</b> 7 h 45, parking du Mur Blanc à Marmoutier				
<b>Heure et lieu de départ de la randonnée :</b> 9 h, parking Place de l'église à Sainte Croix aux Mines				
<b>Guide du jour ou responsable :</b>				<p><b>Inscription obligatoire pour le mercredi 30 juin</b></p> <p>auprès de Bernard Heim haegen821@sfr.fr</p>
Patrick Gebus		03 88 91 36 29		
vosgebus.patrick@gmail.com		06 74 66 63 98		


Mercredi 7 juillet		Après-midi		
De Zittersheim à Wingens sur Moder, par la forêt				 <p>église de Zittersheim</p>
Durée :	<i>Distance</i>	<i>Dénivelé</i>	<b>Difficulté : 1*</b>	
Matin	-	-		
Après-midi	11 km	150 m	<b>Pause repas :</b> /	
<b>covoiturage :</b> 13 h 30, Parking du Jardin Botanique Saverne				
<b>Heure et lieu de départ de la randonnée :</b>				
14 h 15 : Parking de l'église, rue principale à Zittersheim				
<b>Guide du jour ou responsable :</b>				<p><b>Inscription : non</b></p>
Marcel Bernert		03 88 91 63 89		
marcel.bernert@wanadoo.fr		06 81 85 66 07		

Dimanche 11 juillet		Journée		
Le Wuestenberg : Maissonnette de Pierre ; Fontaine Haemmerlin ; Wuestenberg ; Krappenfels ; Schlossberg ; Ochsenstein ; Haberacker ; retour				 <p>le Wuestenberg</p>
	<i>Distance</i>	<i>Dénivelé</i>	<b>Difficulté : 2*</b>	
Matin	14 km	420 m		
Après-midi				<b>Pause repas :</b> Repas et boissons tirés du sac
<b>covoiturage :</b>				
<b>Heure et lieu de départ de la randonnée :</b> 9 h Stambach, station de traitement des eaux (100 m après le passage à niveau, direction Baerenbach)				
<b>Guide du jour ou responsable :</b>				<p><b>Inscription obligatoire pour le vendredi 9 juillet</b></p> <p>auprès de Bernard Heim haegen821@sfr.fr</p>
Pascal Comte		03 88 71 27 63		
pcomtecvstjean@outlook.fr		06 76 97 26 21		


Vendredi 16 juillet		Journée	
Vosges du Nord, autour des châteaux : Château Lutzelhardt ; Schoeneck ; Wineck ; Wittschloessel			
	<i>Distance</i>	<i>Dénivelé</i>	<i>Château de Lutzelhardt</i>
Matin	15 km	650 m	
Après-midi			<b>Difficulté : 3*</b>
<i>Pause repas</i> : Repas et boissons tirés du sac			
covoiturage : 7 h 45, salle polyvalente St-Jean-Saverne			
<i>Heure et lieu de départ de la randonnée</i> : 9 h, Parking de la Chevrerie sur la D3 à la sortie Ouest d'Obersteinbach /			
<b>Possibilité d'acheter du fromage à la Chèvrerie</b>			
<i>Guide du jour ou responsable</i> :		<b>Inscription obligatoire pour le mercredi 14 juillet</b>	
Camille Oswald		03 88 91 80 11	auprès de Bernard Heim
coswald@wanadoo.fr		06 85 51 85 77	haegen821@sfr.fr



Mercredi 21 juillet		Sortie vespérale	
Promenade en soirée sur les hauteurs de Saverne : Bildstoeckel ; Cimetière juif ; Bischofsthal ; Petit et Grand Geroldseck ; retour / Possibilité d'assister au coucher du soleil, (selon la météo)			
<i>Durée</i> :	<i>Distance</i>	<i>Dénivelé</i>	<b>Difficulté : 2*</b>
Matin	-	-	
Après-midi	10,5 km	350 m	<i>Pause repas</i> : Repas et boissons tirés du sac à l'abri du Grand Geroldseck
covoiturage : /			
<i>Heure et lieu de départ de la randonnée</i> : 18 h, parking du Château du Haut-Barr			
<i>Guide du jour ou responsable</i> :		<b>Inscription : non</b>	
Bernard Heim		03 88 91 60 88	
haegen821@sfr.fr		06 86 02 42 03	



Mercredi 28 juillet		Rando longue	
La Haute Vallée de la Bruche : Cimetière mennonite ; Ferme Caroline ; Le Climont ; Source de la Bruche ; Le Voyemont ; Saales ; Solamont ; retour.			
<i>Durée</i> :	<i>Distance</i>	<i>Dénivelé</i>	<b>Difficulté : 4*</b>
Matin	14,5 km	650 m	
Après-midi	12 km	300 m	<i>Le Voyemont</i>
<i>Pause repas</i> : Repas et boissons tirés du sac			
covoiturage : 6 h 30, parking de la Roseraie (sera confirmé en fonction des inscriptions)			
<i>Heure et lieu de départ de la randonnée</i> : 8 h à Bourg-Bruche, parking derrière l'église (direction Champ du Feu, première à gauche juste avant le pont SNCF)			
<i>Guide du jour ou responsable</i> :		<b>Inscription obligatoire pour le lundi 26 juillet</b>	
Bernard Heim		03 88 91 60 88	auprès de Bernard Heim
haegen821@sfr.fr		06 86 02 42 03	haegen821@sfr.fr



Vendredi 30 juillet		Journée	
Autour d'Obernai : Contournement de Boersch et de Rosheim ; Couvent du Bischenberg ; retour			
<i>Durée</i> :	<i>Distance</i>	<i>Dénivelé</i>	<b>Difficulté : 2 à 3*</b>
Matin	15 km	400 m	
Après-midi			<i>Couvent du Bischenberg</i>
<i>Pause repas</i> : Repas et boissons tirés du sac			
covoiturage : 8 h, Parking du Mur Blanc à Marmoutier			
<i>Heure et lieu de départ de la randonnée</i> : 9 h, parking de l'ancienne piscine d'Obernai, en direction de St-Léonard			
<i>Guide du jour ou responsable</i> :		<b>Inscription obligatoire pour le mercredi 28 juillet</b>	
Pierre Kimmenauer		03 88 96 10 38	auprès de Bernard Heim
kimmenauer@wanadoo.fr		06 70 71 32 85	haegen821@sfr.fr

