

Programme prévisionnel : Le guide du jour ou le responsable des randonnées se réservent le droit de modification ou d'annulation selon les conditions météo ou tout autre motif sérieux pouvant faire obstacle au bon déroulement de la randonnée.

Il est conseillé de consulter sa boîte mail avant de partir pour la randonnée, surtout en cas de conditions météorologiques défavorables.

Les distances et dénivelés sont mentionnés à titre purement estimatif sans qu'ils engagent l'organisateur ou le guide du jour

Dimanche 1er mai 2022



Fête au Mont Saint-Michel

12 h 00 - Apéritif -

Repas Montagnard : Soupe aux Pois - Saucisses - Fromage



Réservation auprès du Président Tél : 03 88 71 27 63

Mercredi 4 mai

Journée

Dans les Vosges du Nord : Pfriemenkopf ; Puberg ; Spitzfelsen ; Rosteig (étang de pêche) ; Johannessberg ; Falkenthalbaechel ; retour

Puberg (PRNVN)



Durée	Distance	Dénivelé	Difficulté : 3*	Pause repas : Repas et boissons tirés du sac, sous abri à Rosteig
Matin	11 km	270 m		
Après-midi	7,5 km	190 m		

covoiturage : Sera défini selon les inscriptions

Heure et lieu de départ de la randonnée : 9 h, parking près du Collège de Wingen s/Moder (route de Zittersheim)

Guide du jour ou responsable :

Bernard Heim 03 88 91 60 88
haegen821@sfr.fr 06 86 02 42 03

Inscription obligatoire pour le lundi 2 mai :

Bernard Heim
par mail : haegen821@sfr.fr

Week-end des 7 et 8 mai

Mini-séjour au Mont Sainte-Odile

1er groupe :

Guide Bernard Heim : parcours Molsheim - Mont Ste Odile : 58 km - dénivelé 1450 m (AR) - difficulté : 4* à 5*

2ème groupe :

Guide Bernard Schmitt : randonnées sur les hauteurs du Mont Ste-Odile

Les inscriptions étant closes, les participants seront informés des modalités pratiques à la fin du mois d'avril.

Mercredi 11 mai

Après-midi

Autour de la vallée de la Zinsel du Sud : Oberhof ; Schiertorfelsen ; Graufthal ; Fontaine Weyersthal ; retour.

Schiertorfelsen



Durée	Distance	Dénivelé	Difficulté : 2*
Matin	-	-	
Après-midi	11,5 km	380 m	

covoiturage : 13h40, parking du jardin botanique de Saverne

Heure et lieu de départ : 14h, Oberhof


Guide du jour ou responsable :

Camille Oswald 03 88 91 80 11
coswald@wanadoo.fr 06 85 51 85 77

Inscription : non

Vendredi 20 mai **Journée**

Etang du Stock : (2 promenades circulaires indépendantes).Matin : Cornée des Rhêtes et forêt de Rhodes / Après-midi : Circulaire de Langatte - [Information complémentaire aux randonneurs début mai par mail](#)



Etang du Stock

Durée	Distance	Dénivelé	Difficulté : 2*	<i>Pause repas :</i> Repas : Auberge du Stock, Base de Loisirs de Langatte
Matin	8 km	négligeable		
Après-midi	7,6 km			

covoiturage : 8h15, parking du Jardin Botanique de Saverne
Heure et lieu de départ de la randonnée : 9 h, à Rhodes, place de l'église, en bordure du camping
Guide du jour ou responsable :


Brigitte Canac brigitte.canac@sfr.fr	03 87 25 57 74 07 67 32 99 49	Inscription obligatoire pour le lundi 16 mai : Bernard Heim par mail : haegen821@sfr.fr
---	----------------------------------	--

Dimanche 22 mai **Sortie en bus, du côté de Woerth**

Matin :
Circuit du Champ de Bataille du 6 août 1870 : 10 à 11 km - dénivelé : 100 m
Après-midi :
Visite du Musée de Woerth
 Le déjeuner sera pris au Palais Gourmand de Liebfrauenthal.
La description de la journée sera envoyée aux adhérents dès qu'elle sera finalisée.

Mercredi 25 mai **Après-midi**

Sur les hauteurs de Reinhardsmunster : Billebaum ; Spille ; Geissfels ; Geissfelswasen ; Source du Mosselbach ; Grettelthal ; retour.



Billebaum


Durée	Distance	Dénivelé	Difficulté : 2*
Matin	-	-	
Après-midi	11 km	360 m	

covoiturage : /
Heure et lieu de départ : 14h, Salle des fêtes Reinhardsmunster
Guide du jour ou responsable :

Bernard Heim haegen821@sfr.fr	03 88 91 60 88 06 86 02 42 03	Inscription : non
----------------------------------	----------------------------------	--------------------------

Vendredi 27 mai **Rando longue**

Les Rochers en proche Moselle : Etang du Schaefferhof ; Schaefferhof ; Heidenschlossfelsen ; Geisterfelsen ; Petit Ballerstein ; Lochmuehl ; Falkenfelsen ; Haselbourg ; Neustadtmuehle ; Rocher de la Paye, Enteneck ; Beimbach ; Croix du Hengstbourg ; retour.



Rocher de la paye

Pour voir le circuit, cliquez sur le lien → <https://out.ac/l7byPG>

	Distance	Dénivelé	Difficulté : 4*	<i>Pause repas :</i> Restaurant Schreiber, Haselbourg
Matin	27,5 km	760 m		
Après-midi				

covoiturage : 7 h 30, parking de l'ancienne piscine de Saverne
Heure et lieu de départ de la randonnée : 8 h devant la Mairie à Harreberg
Guide du jour ou responsable :

Jean-Joseph Hoff jeanjoseph.hoff@gmail.com	06 80 59 38 70	Inscription obligatoire pour le mardi 23 mai : Bernard Heim par mail : haegen821@sfr.fr
---	----------------	--