

Programme prévisionnel : Le guide du jour ou le responsable des randonnées se réservent le droit de modification ou d'annulation selon les conditions météo ou tout **autre motif sérieux pouvant faire obstacle au bon déroulement de la randonnée.**

Il est conseillé de consulter sa boîte mail avant de partir pour la randonnée, surtout en cas de conditions météorologiques défavorables.

Les distances et dénivelés sont mentionnés à titre purement estimatif sans qu'ils engagent l'organisateur ou le guide du jour



Lundi 1er mai 2023

Repas montagnard au St-Michel

12 h 00 - Apéritif -

Soupe aux Pois - Saucisses - Fromage


Réservation auprès de Patricia Tél : 06 76 97 26 21

mail : pascalcomte@free.fr



Mercredi 3 mai

Après-midi



Sentier des 3 rochers du Pays de La Petite-Pierre : Rocher du Corbeau ; Rocher des Païens ; Grand Chêne ; Rocher Blanc ; retour avec possibilité de variante par la Maison Forestière.

Durée :	Distance	Dénivelé	Difficulté : 2 *
Matin	-	-	
Après-midi	10 - 12 km	env 300m	

Rocher du Corbeau

covoiturage : 13h30, Parking du Jardin Botanique de Saverne

Heure et lieu de départ de la randonnée : 14 h, Parking salle des fêtes, La Petite Pierre
rue des Bergers

Guide du jour ou responsable : Camille Oswald coswald@wanadoo.fr	03 88 91 80 11 06 85 51 85 77	Inscription : non
-------------------------------------------------------------------------------	----------------------------------	--------------------------

Du 6 au 8 mai


Mini-séjour à La Bolle (88)

Inscriptions closes

Guides : Patrick Gebus - Bernard Heim

Vendredi 12 mai

Journée



Entre Bas-Rhin et Moselle : Sattelfels ; Kurtrain ; Col du Valsberg ; La Hoube ; Col de la Schleif ; Himbeerfels ; retour.

Durée :	Distance	Dénivelé	Difficulté : 3 *	Pause déjeuner : Repas et boissons tirés du sac
Matin	11 km	260 m		
Après-midi	5 km	60 m		

Sattelfels

covoiturage : 8h20, parking de la Salle des Fêtes, Gottenhouse

Heure et lieu de départ de la randonnée : 9 h, Parking à gauche à l'entrée d'Obersteigen
en venant de Romanswiller

Guide du jour ou responsable : Theo Richert richert.theo@gmail.com	03 88 91 32 45 06 75 27 57 20	Inscription obligatoire pour le 10 mai : haegen821@sfr.fr
---------------------------------------------------------------------------------	----------------------------------	---------------------------------------------------------------------

Dimanche 14 mai


Sortie récréative en bus à Merkwiller-Pechelbronn et Kutzenhausen


Visite du Musée du pétrole et Maison de l'Outre-Forêt


Les informations ont été envoyées par courriel

Déjeuner au Restaurant à l'Etoile à Merkwiller, prix 20 € hors boissons

Inscriptions obligatoires pour le jeudi 4 mai

Mercredi 17 mai			Après-midi	
Sur les hauteurs de Trois-Maisons : Schaffeneck ; Krappenfels ; Rocher Bellevue ; Sentier de découverte ; retour				
				
Durée :	<i>Distance</i>	<i>Dénivelé</i>	Difficulté : 1*	<i>Pause repas : /</i>
Matin	env.	env.		
Après-midi	10 km	200 m		
<i>covoiturage</i> : 13h40, Parking du jardin botanique à Saverne				
<i>Heure et lieu de départ de la randonnée</i> : 14 h, Parking près du cimetière israéliite de Phalsbourg				
<i>Guide du jour ou responsable</i> :			Inscription : non	
Patrick Gebus			03 88 91 36 29	
vosgebus.patrick@gmail.com			06 74 66 63 98	

Vendredi 26 mai			Journée	
Dans les bois de Niederhaslach et Dinsheim : Col du Wildberg ; Porte de Pierre ; Rocher de Mutzig ; Col de Narion ; Baraque des Juifs ; Source de la Hasel et retour par la Vallée de la Hasel				
				
lien :	https://out.ac/qCIVE			
Durée :	<i>Distance</i>	<i>Dénivelé</i>	Difficulté : 3*	<i>Pause déjeuner</i> : Repas et boissons tirés du sac
Matin	7 km	580 m		
Après-midi	8,1 km	40 m		
<i>covoiturage</i> : 8h15, Parking du Mur Blanc à Marmoutier				
<i>Heure et lieu de départ de la randonnée</i> : 9 h, Gensbourg(entre Oberhaslach et Nideck -début montée)				
Parking situé à gauche de la petite route menant au Relais du Gensbourg				
<i>Guide du jour ou responsable</i> :			Inscription obligatoire pour le 24 mai :	
Jean-Joseph Hoff			haegen821@sfr.fr	
jjhoff.cvstjean@gmail.com			06 80 59 38 70	

Mercredi 31 mai			Après-midi	
Sur les hauteurs de Wasselonne : Sentier Stanislas ; Wangen ; Col de Westhoffen ; Geierstein ; Bois de Wasselonne ; Brechlingen ; retour.				
				
Durée :	<i>Distance</i>	<i>Dénivelé</i>	Difficulté : 2*	<i>Pause repas : /</i>
Matin	-	-		
Après-midi	12 km	200 m		
<i>covoiturage</i> : Parking du Mur Blanc de Marmoutier à 13h40				
<i>Heure et lieu de départ de la randonnée</i> : 14h00, parking près de la Gendarmerie de Wasselonne, vers Westhoffen				
<i>Guide du jour ou responsable</i> :			Inscription : non	
Bernard Heim			03 88 91 60 88	
haegen821@sfr.fr			06 86 02 42 03	