








**Programme prévisionnel :** Le guide du jour ou le responsable des randonnées se réservent le droit de modification ou d'annulation selon les conditions météo ou tout **autre motif sérieux pouvant faire obstacle au bon déroulement de la randonnée.**

*Il est conseillé de consulter sa boîte mail avant de partir pour la randonnée, surtout en cas de conditions météorologiques défavorables.*

*Les distances et dénivelés sont mentionnés à titre purement estimatif sans qu'ils engagent l'organisateur ou le guide du jour*

<b>Mercredi 4 octobre</b>			Après-midi		
Circuit de l'Eselsbahn : Vilsberg ; Berling ; Gare Graufthal ; Langmattenmuehle; Pfalzweyer ; retour					
Durée :	Distance	Dénivelé +	<b>Difficulté : 2*</b> <i>Pause déjeuner : /</i>		
Matin	-	-			
Après-midi	11 km	170 m			
<b>covoiturage :</b> 13h30, parking jardin botanique de Saverne <b>Heure et lieu de départ de la randonnée :</b> 14 h, place de l'église à Vilsberg (57)					<b>Inscription : non</b>
<b>Guide du jour ou responsable :</b>					
Camille Oswald		03 88 91 80 11			
coswald@wanadoo.fr		06 85 51 85 77			
<b>Dimanche 8 octobre</b>			Journée districale, Club Vosgien Sarrebourg-Abreschviller		
<i>Randonner avec les Amis du Mont St-Michel, vous connaissez... et randonner en plus avec les marcheurs des 19 clubs du District II ??</i>					
<b>Programme du jour :</b>					
De 8h30 à 9h : Accueil à la salle des fêtes d'Abreschviller, café, brioche <b>Salle des fêtes, 84 rue du Gal Jordy (60 m après la mairie)</b> A 9h , départ pour la randonnée "Au Pays de Chatrian" A 12h30, repas tiré du sac au Hohwalschplatz, en plein air A 14h, retour vers Abreschviller A 16h30, pot de l'amitié à la salle des fêtes d'Abreschviller <b>Covoiturage à :</b> <b>Inscription obligatoire pour le 29 septembre auprès de Bernard Heim</b> haegen821@sfr.fr					
<b>Vendredi 13 octobre</b>			Journée		
Entre vignes et forêts sur les hauteurs de Durbach (Forêt Noire) : Durbach ; Maienglöckchen Hütte ; Wiedergrün ; Château de Staufenberg ; Chapelle Brandstetter ; Hümmemswälger Landgasthof ; retour par la vallée de Durbach					
Durée :	Distance	Dénivelé +	<b>Difficulté : 2*</b> <i>Pause-déjeuner : au Hummelswälderhof</i> <i>Menu unique pour tout le groupe</i>		
Matin	9,8 km	270 m			
Après-midi	6 km	90 m			
<b>covoiturage :</b> 7h30, parking salle des sports St-Jean <b>Heure et lieu de départ de la randonnée :</b> 9h, Parking Festplatz Durbach					<b>Inscription : obligatoire pour le 8 octobre</b> haegen821@sfr.fr
<b>Guide du jour ou responsable :</b>					
Jean-Joseph Hoff		06 80 59 38 70			
jjhoff.cvstjean@gmail.com					

<b>Vendredi 20 octobre</b>		Journée			
Dans le Parc des Vosges du Nord : Wingen sur Moder, Puberg, Etang de Rosteig, retour					
Durée :	Distance	Dénivelé +	<b>Difficulté : 2 *</b>	<b>Pause déjeuner :</b> abri étang de pêche de Rosteig Repas et boissons tirés du sac	<b>Rosteig</b>
Matin	10 km	350 m			
Après-midi	6 km				
<b>covoiturage :</b> 8h15, parking salle des sports St-Jean					
<b>Heure et lieu de départ de la randonnée :</b> 9h, parking collège Wingen sur Moder, rue de Zittersheim					
<b>Guide du jour ou responsable :</b>			<b>Inscription obligatoire pour le 18 octobre</b>		
Marcel Bernert		03 88 91 63 89		haegen821@sfr.fr	
marcel.bernert@wanadoo.fr		06 81 85 66 07			
<b>Mercredi 25 octobre</b>		Après-midi			
En forêt communale de Wasselonne : MF Fuchsloch ; Grotte Mencke ; Bischofslaeger ; Cabane des 3 forestiers ; retour.					
Durée :	Distance	Dénivelé	<b>Difficulté : 2 *</b>	<b>Pause-déjeuner :</b> /	<b>l'automne</b>
Matin	-	-			
Après-midi	10,5 km	300 m			
<b>covoiturage :</b> à 13h40, parking du Mur Blanc Marmoutier					
<b>Heure et lieu de départ de la randonnée :</b> 14h, Parking en face de la MF du Fuchsloch, route de Romanswiller vers Wangenbourg-Engenthal					
<b>Guide du jour ou responsable :</b>			<b>Inscription : non</b>		
Théo Richert		03 88 91 32 45			
richert.theo@gmail.com		06 75 27 57 20			
<b>Vendredi 27 octobre</b>		Rando longue			
Forêt domaniale de Wangenbourg-Engenthal : Col des Pandours ; Umwurf ; Windsbourg ; Col du Hoellenwasen ; Carrefour du Brigadier Jérôme ; Rocher du Pfaffenlapp ; retour.					
	Distance	Dénivelé	<b>Difficulté : 4 *</b>	<b>Pause-déjeuner :</b> Restaurant du Windsbourg	
Matin	21 km	700 m			
Après-midi					
<b>covoiturage :</b> les inscrits seront prévenus la veille des modalités de covoiturage					
<b>Heure et lieu de départ de la randonnée :</b> 8h15 parking de la Croix de Saverne, (direction Etang Humbert) à partir de la D75 après Balbronn					
<b>Guide du jour ou responsable :</b>			<b>Inscription obligatoire pour le 24 octobre :</b>		
Roland Weil		03 88 71 17 55		Bernard Heim	
roland.weil@laposte.net		06 19 22 62 02		par mail : haegen821@sfr.fr	
<b>Dimanche 29 octobre</b>		Sortie Pot au feu			
Sortie Pot-au-feu, Restaurant les Vosges, Birkenwald					
Une information plus détaillée sera envoyée par courriel à l'ensemble des adhérents					
Départ en bus à 9h30 , parking salle des sports St-Jean , arrivée vers 10h, parking du Mur Blanc Marmoutier					
2 groupes pour cette journée					
1. En randonnée linéaire de Marmoutier à Birkenwald : 6 à 7 km, guide Marcel Bernert / <b>prévoir des chaussures de ville pour le restaurant et le retour en bus</b>					
3. Les participants qui ne randonnent pas :					
Visite insolite de Marmoutier avec Bernard Heim et Roland Weil					
Déjeuner : Pot-au-feu, dessert : prix 25 €, hors boissons					
Le retour se fera ensemble en bus après les agapes					
<b>Réservation obligatoire pour le 22 octobre par mail auprès de Bernard Heim : haegen821@sfr.fr</b>					
<b>Merci de préciser quel groupe vous choisissez pour cette sortie</b>					