

Programme prévisionnel : Le guide du jour ou le responsable des randonnées se réservent le droit de modification ou d'annulation selon les conditions météo ou tout **autre motif sérieux pouvant faire obstacle au bon déroulement de la randonnée.**

Il est conseillé de consulter sa boîte mail avant de partir pour la randonnée, surtout en cas de conditions météorologiques défavorables.

Les distances et dénivelés sont mentionnés à titre purement estimatif sans qu'ils engagent l'organisateur ou le guide du jour

Vendredi 3 novembre		Journée			
Parcours : Marlenheim ; Wangen ; Traenheim ; Odratzheim ; Kirchheim ; retour p la piste cyclable.					
Durée :	Distance	Dénivelé +	Difficulté : 2*	Kirchheim Pause déjeuner : Restaurant A l'Arbre Vert Kirchheim à 12h45 (infos suivront)	
Matin	13,5 km	100 m			
Après-midi					
covoiturage : à 9h, Parking du Mur Blanc, Marmoutier Heure et lieu de départ de la randonnée : à 9h30, Ancienne gare de Marlenheim - prendre la rue qui descend en face du parking Arthur Metz					
Guide du jour ou responsable :			Inscription obligatoire pour le 29 octobre à :		
Maurice Hufschmitt		03 88 91 66 10		haegen821@sfr.fr	
maurice.hufschmitt@wanadoo.fr		06 73 12 45 14			





Mercredi 8 novembre		Après-midi			
Sur les hauteurs de la Zorn : Château du Griffon ; Grotte St-Vit ; Rappenfelsen ; retour					
Durée :	Distance	Dénivelé +	Difficulté : 1*	le Griffon Pause déjeuner : /	
Matin	-	-			
Après-midi	9 km	300 m			
covoiturage : / Heure et lieu de départ de la randonnée : 13h30, parking de l'étang de Ramsthal Saverne					
Guide du jour ou responsable :			Inscription : non		
Bernard Heim		03 88 91 60 88			
haegen821@sfr.fr		06 86 03 42 03			




Mercredi 15 novembre		Journée		2 circuits, au choix	
Option 1 : guide Patrick Gebus					
Sur les hauteurs d'Ottersthal : Cabane perdue ; Kaltwiller ; Rocher du sanglier ; Chapelle Ste Barbe ; Ottersthal ; Saut du Prince Charles ; retour.					
Durée :	Distance	Dénivelé +	Difficulté : 2*	Pause-déjeuner : Restaurant Le Tilleul à Ottersthal	
Matin	15 km	300 m		privatisé pour l'occasion Menu : Bouchées à la Reine + dessert : 18 €	
Après-midi					
Heure et lieu de départ de la randonnée : 9h, Parking Etang de Ramsthal Saverne					
Option 2 : guide Simone Gebus					
Sur les hauteurs d'Ottersthal : Balade					
Durée :	Distance	Dénivelé +	Difficulté : 1*	Pause-déjeuner : idem ci-dessus	
Matin	6 km	100 m			
Après-midi					
Heure et lieu de départ de la randonnée : 10 h, parking du jardin botanique de Saverne					
Guide du jour ou responsable :			Inscription : obligatoire pour le 9 novembre		
Patrick Gebus		03 88 91 36 29		haegen821@sfr.fr	
vosgebus.patrick@gmail.com		06 74 66 63 98		en précisant l'option choisie	



Mercredi 22 novembre			Après-midi			
En forêt domaniale de Phalsbourg : Hutte Fouquet par Fouquetsgraben ; Roche de la Bande Noire ; Chemin des Italiens ; retour.						
Durée :	<i>Distance</i>	<i>Dénivelé +</i>	Difficulté : 1 *	<i>Pause déjeuner : /</i>		Rocher de la Bande Noire
Matin	10 km	100 m				
Après-midi						
<i>covoiturage</i> : 13h10, parking du jardin botanique de Saverne						
<i>Heure et lieu de départ de la randonnée</i> : 13h30, Parking de Bonne-Fontaine (Danne et 4 Vents)						
<i>Guide du jour ou responsable</i> :				Inscription obligatoire : non		
Patrick Gebus		03 88 91 36 29				
vosgebus.patrick@gmail.com		06 74 66 63 98				

Vendredi 24 novembre			Rando longue			
Entre Forêts de Rosheim et Guirbaden : Parking Eichwald ; Heidenkopf ; Verlorene Eck ; Purpurkopf ; Grendelbruch ; Chapelle et Rocher Catherine ; Château de Guirbaden ; retour						
	<i>Distance</i>	<i>Dénivelé</i>	Difficulté : 4*	<i>Pause-déjeuner :</i>		Verlorene Eck
Matin	13,5 km	570 m				
Après-midi	10 km	150 m				
<i>Menu à 20,50 €</i> : Crème de potimarron et lard roti, Sauté de veau, frites et champignons, Fondant chocolat café mousse et sorbet framboise						
<i>covoiturage</i> : 7h15, Parking Mur Blanc, Marmoutier						
<i>Heure et lieu de départ de la randonnée</i> : à 8 h, Parking Eichwald, D 217 en venant de Gresswiller, route de Mollkirch						
<i>Guide du jour ou responsable</i> :				Inscription obligatoire pour le sa. 18 novembre :		
Marcel Bernert		03 88 91 63 89		Bernard Heim		
marcel.bernert@wanadoo.fr		06 81 85 66 07		par mail : haegen821@sfr.fr		

Mercredi 29 novembre			Après-midi			
Dans le Tannewald						
	<i>Distance</i>	<i>Dénivelé</i>	Difficulté : 1*	<i>Pause-déjeuner : /</i>		Chapelle du Sindelsberg
Matin	-	-				
Après-midi	10 km	200 m				
<i>covoiturage</i> : /						
<i>Heure et lieu de départ de la randonnée</i> : 13h30, chapelle du Sindelsberg						
<i>Guide du jour ou responsable</i> :				Inscription : non		
Bernard Heim		03 88 91 60 88				
haegen821@sfr.fr		06 86 03 42 03				

