




Programme prévisionnel : Le guide du jour ou le responsable des randonnées se réservent le droit de modification ou d'annulation selon les conditions météo ou tout **autre motif sérieux pouvant faire obstacle au bon déroulement de la randonnée.**


Il est conseillé de consulter sa boîte mail avant de partir pour la randonnée, surtout en cas de conditions météorologiques défavorables.

Les distances et dénivelés sont mentionnés à titre purement estimatif sans qu'ils engagent l'organisateur ou le guide du jour

Vendredi 8 décembre		Journée			
Saverne ; Saut du Prince Charles ; Pont du gibier ; Rothlach ; chalet St-Michel ; retour vers Saverne via Eckartswiller					
Durée :	Distance	Dénivelé +	Difficulté : 2*	Saut du Prince Charles 	
Matin	10,5 km	245 m			
Après-midi	5 km				
Pause déjeuner : Casse-croûte tiré du sac boissons au chalet - possibilité grillades (gaz)					
covoiturage : /					
Heure et lieu de départ de la randonnée : à 9h, parking Champ de Foire, Saverne					
Guide du jour ou responsable :			Inscription obligatoire pour le 6 décembre :		
Marcel Bernert		03 88 91 63 89		haegen821@sfr.fr	
marcel.bernert@wanadoo.fr		06 81 85 66 07			

Mercredi 13 décembre		Après-midi			
Sur le sentier des crèches : Reinhardsmunster ; Buchberg ; Hengwiller ; retour					
Durée :	Distance	Dénivelé +	Difficulté : 1*	à Reinhardsmunster 	
Matin	-	-			
Après-midi	7 à 8 km	négligeable			
Pause déjeuner : /					
covoiturage : /					
Heure et lieu de départ de la randonnée : 13h30, parking de l'église de Reinhardsmunster					
Guide du jour ou responsable :			Inscription : non		
Bernard Heim		03 88 91 60 88			
haegen821@sfr.fr		06 86 02 42 03			

Vendredi 15 décembre		Randonnée longue (sous réserve)			
Autour de Saverne 					
Durée :	Distance	Dénivelé +	Difficulté : 3*	Pause-déjeuner : CAT Aux trois relais Saverne	
Matin	23 km	500 m			
Après-midi	env	env			
Heure et lieu de départ de la randonnée : 8h30, parking du stade du Haut-Barr					
Guide du jour ou responsable :			Inscription obligatoire pour le 12 décembre :		
Bernard Heim		03 88 91 60 88		haegen821@sfr.fr	
haegen821@sfr.fr		06 86 02 42 03			

Mercredi 20 décembre		Après-midi			
Randonnée de clôture sur les hauteurs de St-Jean 					
Durée :	Distance	Dénivelé +	Difficulté : 1*	A l'issue de la randonnée, moment convivial au chalet. Knacks, boisson, vin chaud : participation 5 € par personne. On pourra également partager ses petits gâteaux.	
Matin	balade au rythme				
Après-midi	familial				
covoiturage : /					
Heure et lieu de départ de la randonnée : 13h30, Parking haut, Mont St-Michel					
Guide du jour ou responsable :			Inscription obligatoire pour le 15 décembre :		
Camille Oswald		03 88 91 80 11		haegen821@sfr.fr	
coswald@wanadoo.fr		06 85 51 85 77			

Mardi 26 décembre 2023

Montée aux Flambeaux

17 h 00 - A partir de l' Abbatale de St Jean-Saverne,
aux Flambeaux au Mont Saint-Michel
Cérémonie à la Chapelle - Vin Chaud au Chalet -
Dons pour une association

Montée



Vendredi 29 décembre

Sortie décroassage

Parcours : chalet ; Croix de Langenthal ; Oberhof ; Grotte de la Bande Noire ;
Hutte Fouquet ; Pont LGV ; Rothlach ; retour.

la Rothlach



	Distance	Dénivelé	Difficulté : 2*
Matin	17 km	250 m	
Après-midi			

Pause-déjeuner : Repas et boissons tirés du sac
(possibilité grillades en attente)

covoiturage : /

Heure et lieu de départ de la randonnée : 9h30, parking haut, Mont St-Michel

Guide du jour ou responsable :

Pascal Comte 03 88 91 27 63
pcomtecvstjean@outlook.fr 06 13 44 18 90

Inscription obligatoire pour le 27 décembre :

haegen821@sfr.fr