


Sorties du mois de février 2024


maj 16/01/2024


Programme prévisionnel : Le guide du jour ou le responsable des randonnées se réservent le droit de modification ou d'annulation selon les conditions météo ou tout **autre motif sérieux pouvant faire obstacle au bon déroulement de la randonnée.**


Il est conseillé de consulter sa boîte mail avant de partir pour la randonnée, surtout en cas de conditions météorologiques très défavorables. Les distances et dénivelés sont mentionnés à titre purement estimatif sans qu'ils engagent l'organisateur ou le guide du jour

vendredi 2 février			journée	
Sur les hauteurs de Reinhardsmunster : Billebaum ; Haberacker ; Col du Krappenfels ; Wuestenberg ; Ochsenstein ; Lothringerbaechel ; Schaefferplatz ; autour du Hirschberg ; retour				
Durée :	Distance	Dénivelé	Difficulté : 2*	 Pause repas : Repas et boissons tirés du sac au chalet ONF du Schaefferplatz
Matin	14 km	350 m		
Après-midi	environ	environ		
covoiturage : /				
Heure et lieu de départ de la randonnée : 9 h, parking du Billenbaum				
Guide du jour ou responsable :			Inscription obligatoire pour le 31/1 auprès de :	
Théo Richert		03 88 91 32 45	haegen821@sfr.fr	
richert.theo@gmail.com		06 75 27 57 20		

Dimanche 4 février		Randonnée districale du District II	
à Ernolsheim les Saverne			
Programme :			
Accueil de 8h45 à 9h15 à la salle festive d'Ernolsheim (café/brioche)			
Groupe A : départ à 9h15, 8 km, en passant par le château			
Groupe B : départ à 9h25, 8 km, en passant par la chapelle St-Michel - sentier des sorcières			
12 h- 12h30 : Tous : Refuge de la Pépinière, Steinbourg (abris - wc) -: Repas tiré du sac, barbecue pour grillades- Vente de boissons sur place			
Groupe A : départ à 13h30-13h45 : 7 km, par le Frohnberg et Plattenweg			
Dénivelé total de la journée pour le groupe A : 438 m			
Groupe B : départ à 13h30-13h45 : 5 km, par le Plattenweg, voie romaine, en direct -			
Dénivelé total de la journée pour le groupe B : 407 m			
16h15 : Pot de l'amitié à la salle festive			
Au retour de la randonnée, les marcheurs sont priés d'enlever leurs chaussures de marche avant d'accéder à la salle			Inscription obligatoire pour le 26 janvier par mail auprès de Bernard Heim : haegen821@sfr.fr

mercredi 7 février			après-midi	
En proche Moselle et Festingerkopf : Grotte de Danne ; Roche Plate ; Festingerkopf ; Marienbrunnen ; retour				
Durée :	Distance	Dénivelé	Difficulté : 1*	 Pause repas : /
Matin	-	-		
Après-midi	10 km	250 m		
covoiturage : 13h40, parking du jardin botanique de Saverne				
Heure et lieu de départ de la randonnée : 14 h, parking du terrain de football Danne et Quatre-Vents				
Guide du jour ou responsable :			Inscription : non	
Patrick Gebus		03 88 91 36 29		
vosgebus.patrick@gmail.com		06 74 66 63 98		

vendredi 16 février			journée	
Sur les hauteurs de La Hoube : Wolfsberg ; Himbeerfels ; Col du Himbeerfels ; Eichenkopf ; Schleif ; Rocher St-Léon ; Dabo ; Barbelsahntal ; La Hoube ; La Hardt ; retour				
https://out.ac/IGrRRB				
Durée :	Distance	Dénivelé	Difficulté : 3*	Pause déjeuner : Restaurant Katz à Dabo
Matin	9 km	220 m		
Après-midi	7 km	310 m		
covoiturage : 8h15, parking de l'ancienne piscine de Saverne				
Heure et lieu de départ de la randonnée : 9 h, parking à l'entrée du chemin forestier du Zollstock				
Guide du jour ou responsable : Jean-Joseph Hoff jjhoff.cvstjean@gmail.com			Inscription obligatoire pour le 11/2 auprès de : haegen821@sfr.fr	
			06 80 59 38 70	

mercred 21 février			après-midi	
Sur la Schlosserhöhe : Schweizerhof ; Stutzkopf ; Breitkopf ; Bonne Source ; retour				
Durée :	Distance	Dénivelé	Difficulté : 1*	Pause repas : /
Matin	-	-		
Après-midi	9 km	150 m		
covoiturage : 13h40, parking du jardin botanique de Saverne (places limitées au lieu de départ de la rando)				
Heure et lieu de départ de la randonnée : 14 h près de la MF de Schweizerhof				
Guide du jour ou responsable : Patrick Gebus vosgebus.patrick@gmail.com			Inscription : non	
			03 88 91 36 29 06 74 66 63 98	